

Wasserstadt Limmer

Entwurf

Aussichtspunkt

Rasentopographie

Fußweg Grand

Einfassung Stahlkante

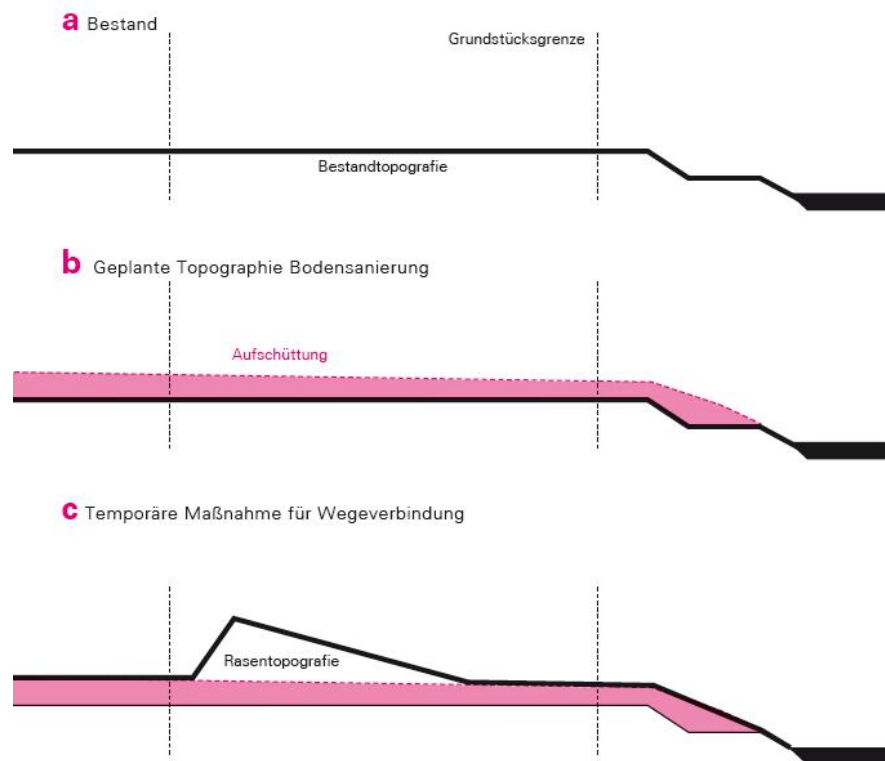
Betonplatten grau, 40x40 cm

Sitzbank Beton, B=1,20 m, H=0,45 m

Breimann & Bruun
Landschaftsarchitekten

Wasserstadt Limmer - Zwischennutzung – temporäre Wegeverbindung vom Schleusenweg bis zur Spitze
Landeshauptstadt Hannover – FB Plänen und Stadtentwicklung

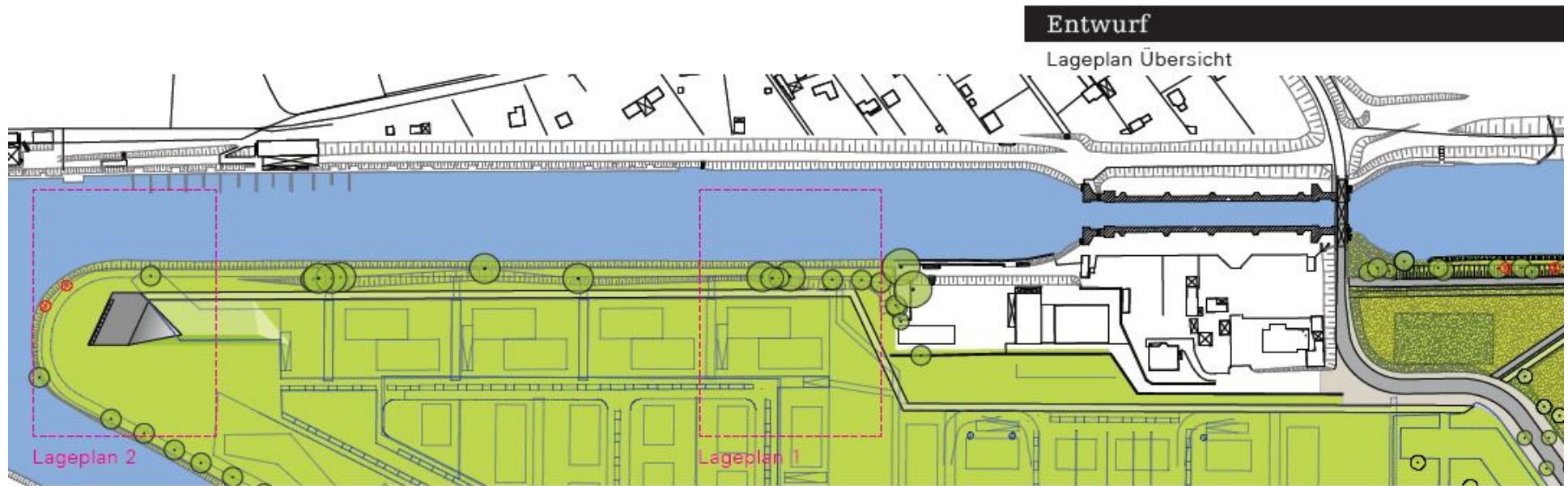




Idee
Ausbaustufen



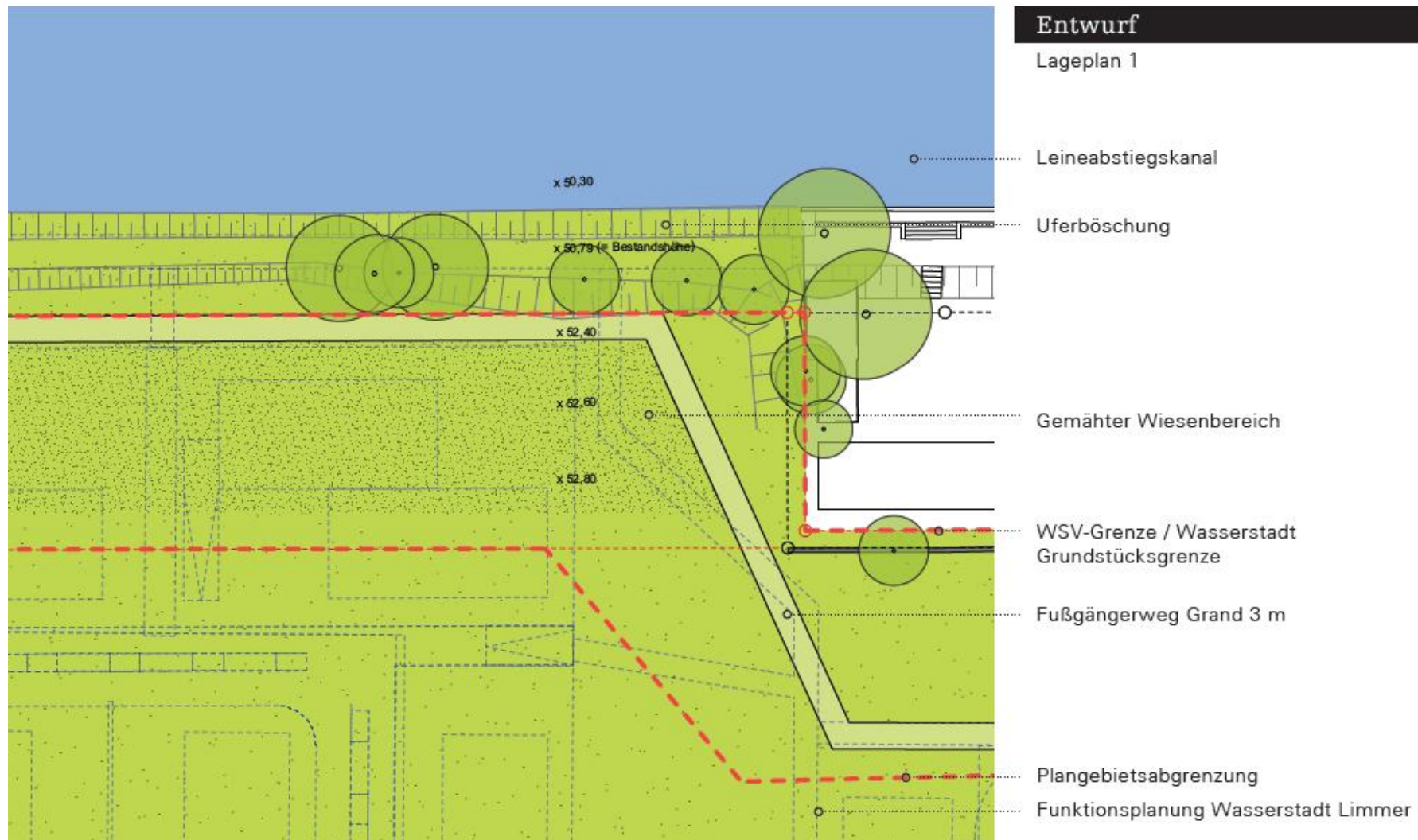
Wasserstadt Limmer - Zwischennutzung - Rasentopografie
Landeshauptstadt Hannover – FB Planen und Stadtentwicklung



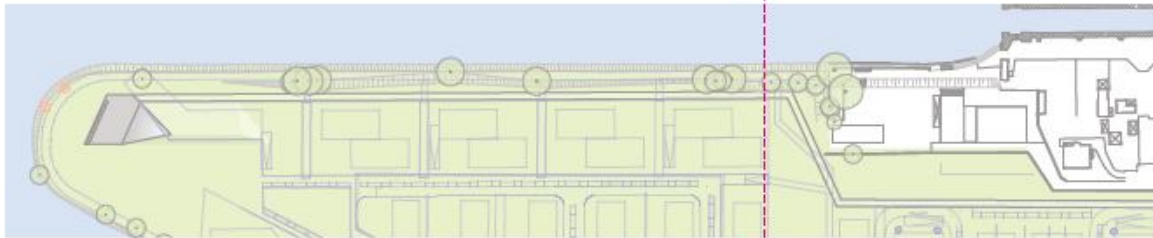
Wasserstadt Limmer - Zwischennutzung - Übersichtsplan
Landeshauptstadt Hannover – FB Planen und Stadtentwicklung

Entwurf

Lageplan 1

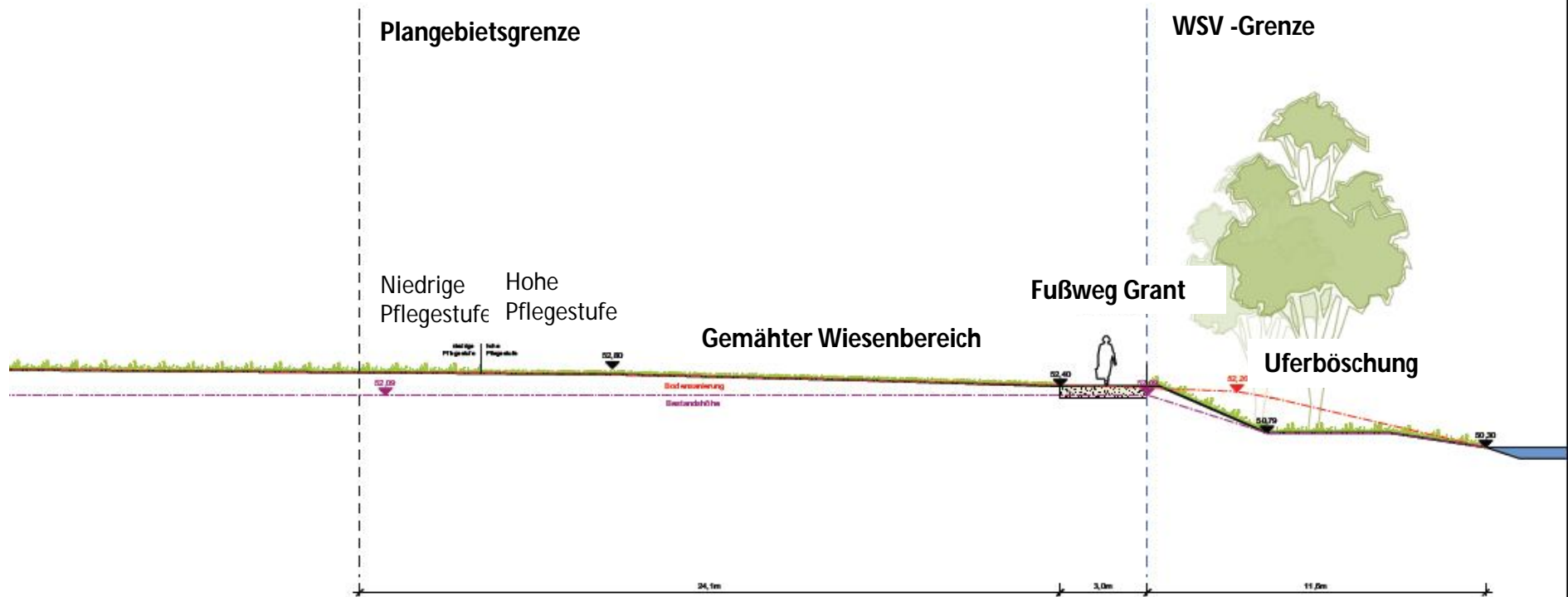


Wasserstadt Limmer - Zwischennutzung – Lageplan 1 - Detail
Landeshauptstadt Hannover – FB Planen und Stadtentwicklung



Entwurf

Schnitt A - A'

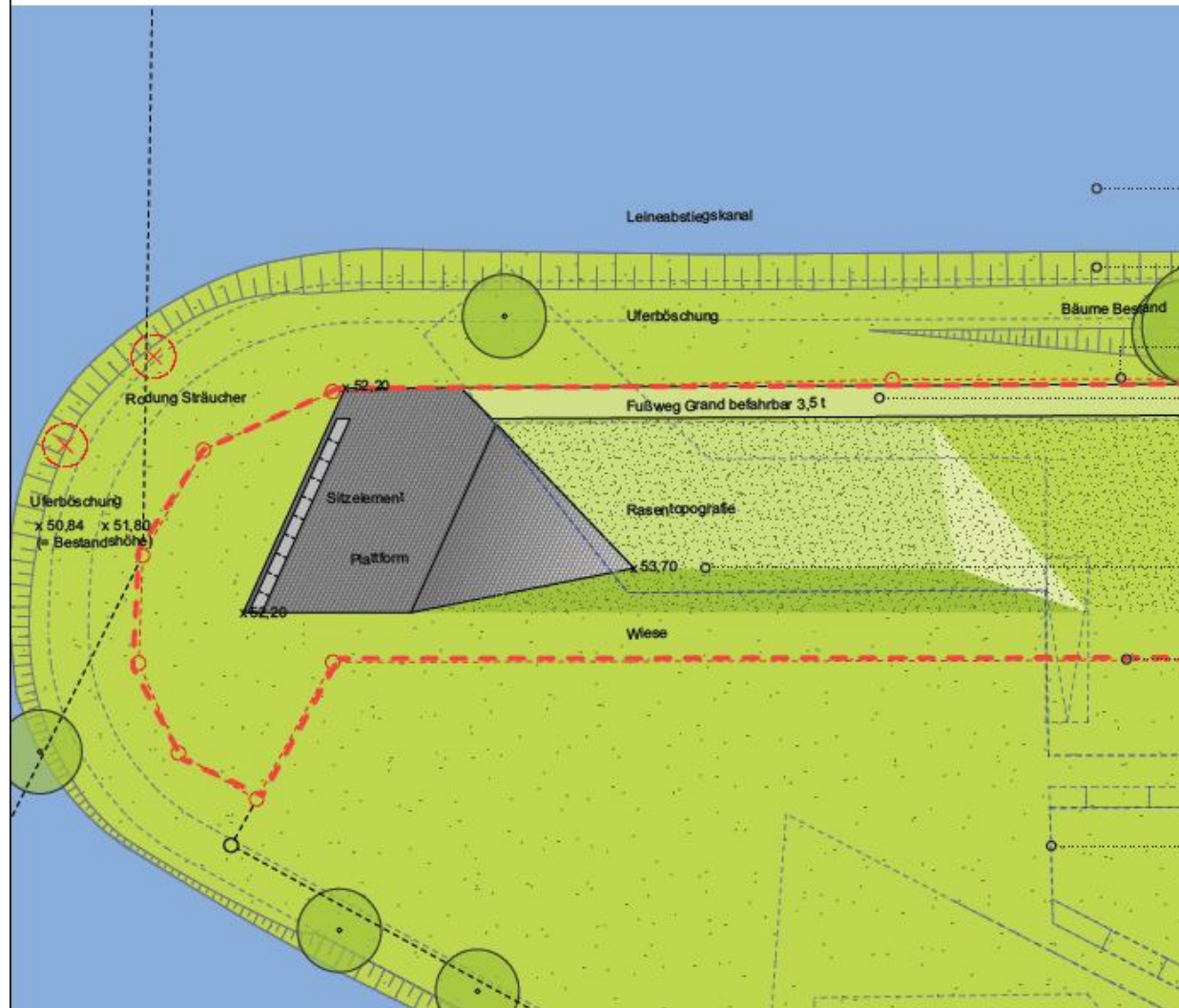


Wasserstadt Limmer - Zwischennutzung – Schnitt A-A
 Landeshauptstadt Hannover – FB Planen und Stadtentwicklung



Entwurf

Lageplan 2



Leineabstiegskanal

Uferböschung

WSV-Grenze / Wasserstadt Grundstücksgrenze

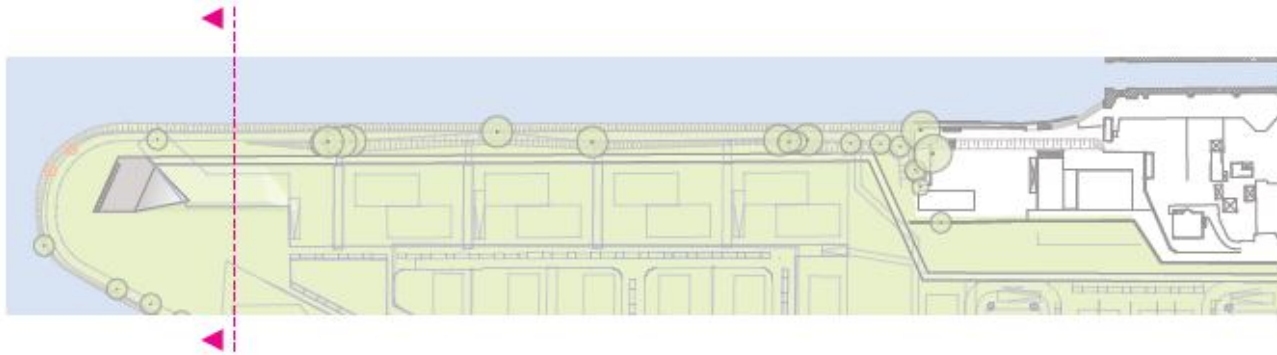
Fußgängerweg Grand 3 m

Rasentopografie (Höchster Punkt + 1,50 m)

Plangebietsabgrenzung

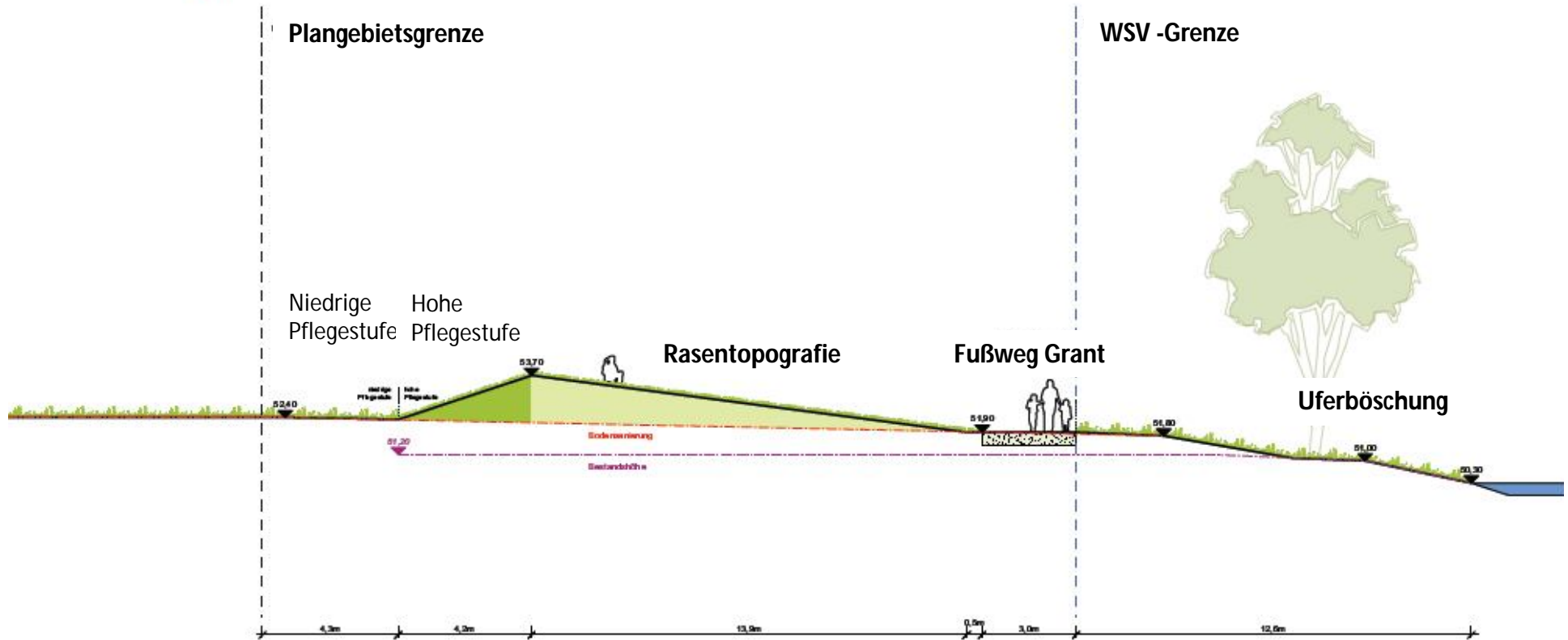
Funktionsplanung Wasserstadt Limmer

Wasserstadt Limmer - Zwischennutzung – Lageplan 2 - Detail
Landeshauptstadt Hannover – FB Planen und Stadtentwicklung



Entwurf

Schnitt B - B'



Wasserstadt Limmer - Zwischennutzung – Schnitt B-B
 Landeshauptstadt Hannover – FB Planen und Stadtentwicklung

